



MESTNA OBČINA MARIBOR
MESTNA UPRAVA
Urad za komunalno, promet in prostor
SEKTOR ZA UREJANJE PROSTORA



Številka vloge: 3514 – 689/2024-2 0301 04
Maribor, 27. marec 2024

Andrej KOCUVAN
Betettova ulica 18
2000 MARIBOR

LOKACIJSKA INFORMACIJA

z razširjenimi podatki

1. ZEMLJIŠKE PARCELE

Zap. št.	Številka KO	Ime KO	Številka parcele	Površina parcele (m ²)
1	658	KOROŠKA VRATA	1112	430
2	658	KOROŠKA VRATA	1113	520
3	658	KOROŠKA VRATA	811	590
4	658	KOROŠKA VRATA	812/1	3543

Pojasnilo k točki 1.: Navedeni so podatki na podlagi zahteve vlagatelja.

Opomba: Kadar je v nadaljevanju namesto podatka naveden znak poševnica (/) pomeni, da podatek ne obstaja.

2. NAMENSKA RABA PROSTORA

Številka KO	Številka parcele	Osnovna namenska raba	Delež (%)
658	1113	stavbna zemljišča v ureditvenem območju naselja	100,0
658	811	stavbna zemljišča v ureditvenem območju naselja	100,0
658	812/1	stavbna zemljišča v ureditvenem območju naselja	100,0
658	1112	stavbna zemljišča v ureditvenem območju naselja	100,0

Številka KO	Številka parcele	Podrobna namenska raba	Delež (%)
658	1112	površine za stanovanja	100,0
658	1113	površine za stanovanja	100,0
658	811	stavbno zemljišče razpršene gradnje	100,0
658	812/1	stavbno zemljišče razpršene gradnje	100,0

Pojasnilo k točki 2.: Podrobnejša namenska raba se navaja le, v kolikor je v prostorskih aktih določena.

3. PROSTORSKI AKTI

3.1. Veljavni prostorski akti

Ime akta	Številka parcele
Prostorske sestavine planskih aktov občine	
Dolgoročni plan občine Maribor za obdobje 1986-2000 (Medobčinski uradni vestnik, št. 1/86, 16/87, 19/87), Odlok o družbenem planu Mesta Maribor za obdobje 1986-1990 (Medobčinski uradni vestnik, št. 12/86, 20/88, 3/89, 2/90, 3/90, 16/90, 7/92) in Odlok o spremembah in dopolnitvah prostorskih sestavin dolgoročnega in srednjeročnega družbenega plana občine Maribor za območje mestne občine Maribor (Medobčinski uradni vestnik, št. 7/93, 8/93, 8/94, 5/96, 6/96, 27/97, 6/98, 11/98, 26/98, 11/00, 2/01, 23/02, 28/02, 19/04, 25/04, 8/08, 17/09 - popr., 17/10 in Uradni list RS, št. 72/04, 73/05, 9/07, 27/07, 36/07, 111/08, Medobčinski uradni vestnik, št. 26/12 - sklep)	1112, 1113, 811, 812/1
Prostorski izvedbeni akti (PIA)	
Odlok o prostorskih ureditvenih pogojih za območje urbanistične zasnove Maribora (Medobčinski uradni vestnik, št. 26/98, 14/02, 22/11, 10/13 - obv. razl., 16/14 (popr.), 16/18)	811, 812/1
Odlok o prostorskih ureditvenih pogojih za območje urbanistične zasnove mesta Maribor (Medobčinski uradni vestnik, št. 1/14 - UPB1, 12/14, 5/15, 11/15, 20/15, 20/16, 29/16 - popr., 9/17 - popr., 1/18, 9/18 - obv. razl., 24/20 - obv. razl.)	1112, 1113

3.2. Prostorski akti v pripravi

Ime akta	Stopnja	Številka parcele
Program priprave Strategije prostorskega razvoja Mestne občine Maribor (Medobčinski uradni vestnik, št. 26/06), Sklep o pripravi občinskega prostorskega načrta Mestne občine Maribor (Medobčinski uradni vestnik, št. 22/07, 32/10, 15/13, 20/17)	Predlog	1113, 1112, 811, 812/1

4. ZAČASNI UKREPI

Začasni ukrepi ne obstajajo.

5. PREDKUPNA PRAVICA

5.1. Občine

Parcele se nahajajo v katastrski občini: 658 KOROŠKA VRATA

Številka parcele	Opis:	Odlok:	Delež (%):
811	območje za objekte sistema aktivne zaščite črpališča pitne vode in 200 m zaščitni pas varovanja vodnih virov	Odlok o spremembah Odloka o predkupni pravici na območju Mestne občine Maribor (MUV, št. 1/04, 28/05, 17/06, 28/06, 11/08, 30/21)	100,0
812/1	območje za objekte sistema aktivne zaščite črpališča pitne vode in 200 m zaščitni pas varovanja vodnih virov	Odlok o spremembah Odloka o predkupni pravici na območju Mestne občine Maribor (MUV, št. 1/04, 28/05, 17/06, 28/06, 11/08, 30/21)	100,0

Države

Predkupna pravica države ne obstaja.

6. RAZVOJNA STOPNJA NEPOZIDANEGA STAVBNEGA ZEMLJIŠČA IN OBMOČJE PLAČEVANJA TAKSE

6.1 Razvojna stopnja nepozidanega stavbnega zemljišča

Mestna občina Maribor nima določenih razvojnih stopenj stavbnih zemljišč.

6.2 Območje plačevanja takse za neizkoriščeno stavbno zemljišče

Mestna občina Maribor nima določene pravne podlage za zaračunavanje takse za neizkoriščeno stavbno zemljišče

7. SOGLASJE ZA SPREMINJANJE MEJE PARCELE

Mestna občina Maribor nima določenih območij, na katerih je potrebno soglasje za spreminjanje meje parcele.

8. PRAVNI REŽIMI

Opozorilo: podatki pod to točko se navajajo do vzpostavitve zbirke pravnih režimov

Opomba: Podatki o varovanju in omejitvah po posebnih predpisih so informativni.

Parcele se nahajajo v katastrski občini: 658 KOROŠKA VRATA

Številka parcele	Vrsta varovanega območja	Ime varovanega območja	Predpis	Objava	Delež (%)
1113, 1112	Register kulturne dediščine (državni nivo)	Maribor - Mestno jedro	Pravilnik o registru kulturne dediščine (Uradni list RS, št. 66/09)	Ministrstvo za kulturo - 01.03.2024	100,0
1113, 1112	kulturna dediščina razglašena za naselbinsko območje	NO	Odlok o razglasitvi nepremičnih kulturnih in zgodovinskih spomenikov na območju Občine Maribor (MUV, št. 5/92, spremembe in dopolnitve v 4/11, 21/11, 28/11 in 16/14)	Mestna občina Maribor	100,0
1113, 811, 812/1, 1112	varstveno območje VVO II.	II.	Uredba o vodovarstvenem območju za vodno telo vodonosnikov Ruš, Vrbanskega platoja, Limbuške dobrave in Dravskega polja (Ur. l. RS, št. 24/07, 32/11, 22/13, 79/15 in 182/20)	Mestna občina Maribor	100,0

9. GRAFIČNI DEL LOKACIJSKE INFORMACIJE

- Priloga 1. Kartografska dokumentacija k planu z legendo;
- Priloga 2. Delitev prostora in namembnosti na območja urejanja prostora kot osnova za določitev možnih posegov z legendo;
- Priloga 3. Podrobna namenska raba zemljišča z legendo;

10. PRILOGA: PROSTORSKI IZVEDBENI POGOJI

Prostorski akti Mestne občine Maribor so dostopni na Pregled objav prostorskih aktov | ISLS Javne obravnave (<https://prostor.maribor.si/prostorski-akti/javne-objave/>).

V kolikor posamični prostorski akt ni objavljen, se lokacijski informaciji prilaga neuradno prečiščeno besedilo odloka.

11. PLAČILO UPRAVNE TAKSE

Na podlagi 95. a člena Zakona o sodiščih (Ur.l. RS, št. 94/07-ZS-UPB5, 45/08, 96/09, 86/10-ZJnepS, 33/11, 75/12-ZSPDSLS-A, 63/13 in 17/15) se upravna taksa ne plača.

Opozorilo: Izdana lokacijska informacija velja, dokler ni glede predmetnih nepremičnin uveljavljen nov ali spremenjen prostorski izvedbeni akt oziroma dopolnjen veljavni prostorski izvedbeni akt ali dokler ni uveljavljena nova ali spremenjena pravna podlaga.

Pripravil
Simon TEKAVEC, univ.dipl.inž.arh.
višji svetovalec

Maja REICHENBERG HERIČKO, univ.dipl.inž.arh.
podsekretarka - vodja sektorja

Poslano po e-pošti:

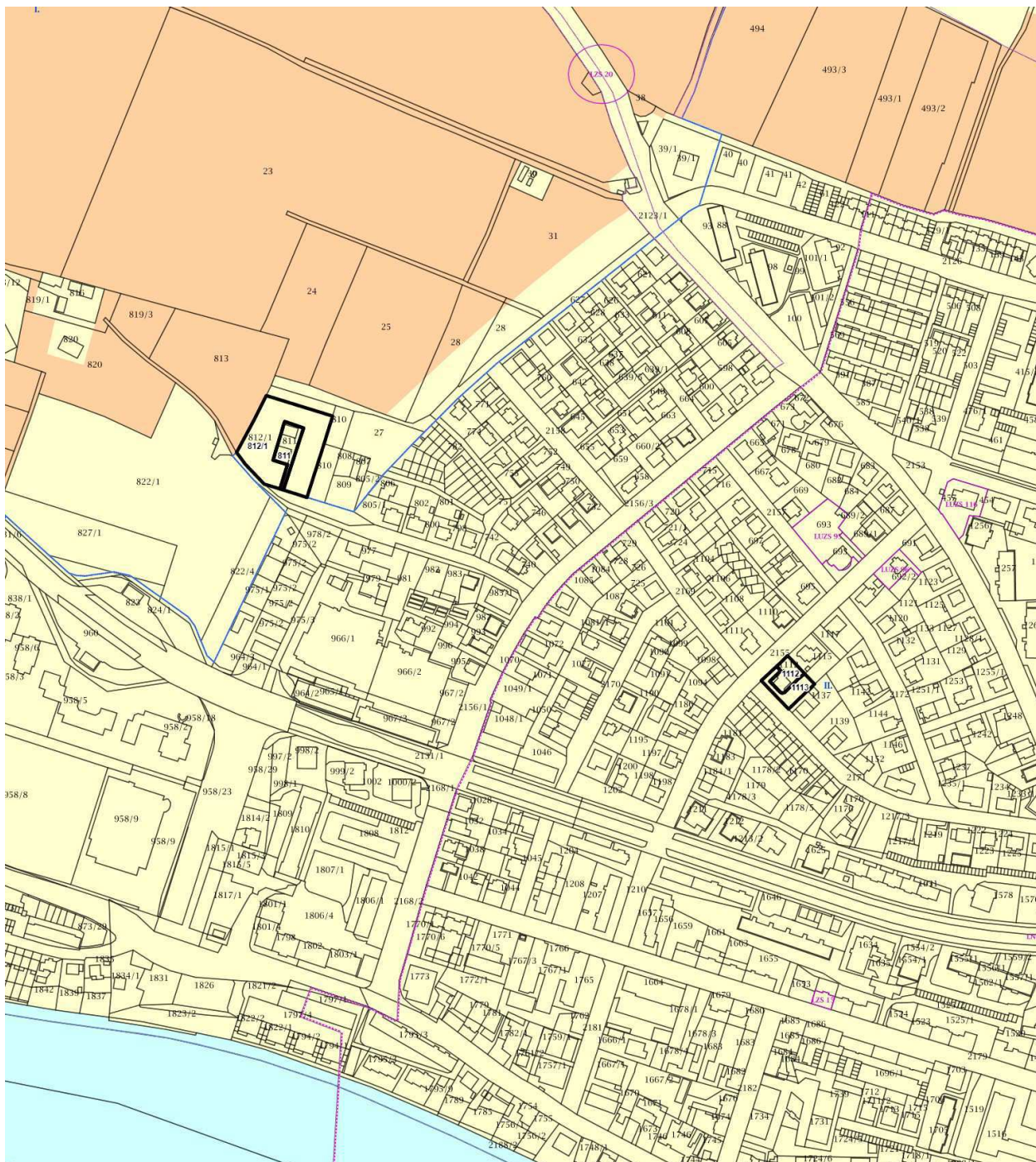
- andrej.kocuvan@gmail.com

Številka: 3514-689/2024-2
Datum: 27.03.2024

Priloga 1

Naziv prostorskega akta: Dolgoročni plan občine Maribor za obdobje 1986-2000 (Medobčinski uradni vestnik, št. 1/86, 16/87, 19/87), Odlok o družbenem planu Mesta Maribor za obdobje 1986-1990 (Medobčinski uradni vestnik, št. 12/86, 20/88, 3/89, 2/90, 3/90, 16/90, 7/92) in Odlok o spremembah in dopolnitvah prostorskih sestavin dolgoročnega in srednjeročnega družbenega plana občine Maribor za območje mestne občine Maribor (Medobčinski uradni vestnik, št. 7/93, 8/93, 8/94, 5/96, 6/96, 27/97, 6/98, 11/98, 26/98, 11/00, 2/01, 23/02, 28/02, 19/04, 25/04, 8/08, 17/09 - popr., 17/10 in Uradni list RS, št. 72/04, 73/05, 9/07, 27/07, 36/07, 111/08, Medobčinski uradni vestnik, št. 26/12 - sklep)

Naziv grafičnega lista: Kartografska dokumentacija k planu





















MERILO = 1:5000

Kopija je vsebinsko enaka originalu!

DOLGOROČNI PLAN OBČINE MARIBOR ZA OBDOBJE 1986-2000 IN DRUŽBENI PLAN MESTA MARIBOR ZA OBDOBJE 1986-1990
PROSTORSKE SESTAVINE ZA OBMOČJE MESTNE OBČINE MARIBOR

KARTOGRAFSKA DOKUMENTACIJA K PLANU - integralni in prečiščeni prikaz

LEGENDA

	OBMOČJA KMETIJSKIH ZEMLJIŠČ
	najboljša kmetijska zemljišča *
	druga kmetijska zemljišča
	OBMOČJA GOZDOV
	MEJA UREDITVENEGA OBMOČJA ZA POSELITEV (meja ureditvenega območja naselja (UON) **: meja ureditvenega območja za turizem, šport in rekreacijo **: meja ureditvenega območja počitniških hiš **: meja ureditvenega območja za sanacijo razpršene gradnje (GRUČA))
	STAVBNA ZEMLJIŠČA IZVEN UREDITVENIH OBMOČIJ ZA POSELITEV
	STAVBNA ZEMLJIŠČA V OBMOČJU PROMETNE INFRASTRUKTURE
	OC STAVBNA ZEMLJIŠČA V OBMOČJU ZA ČIŠČENJE VODA
	OOV OBMOČJE ZA ODLAGANJE NEVARNIH ODPADKOV **
	OON OBMOČJE ZA ODLAGANJE NEVARNIH ODPADKOV **
	VI OBMOČJE VODNE INFRASTRUKTURE
	OBMOČJA POVRŠINSKIH VODA IZVEN UON MARIBOR
	OBMOČJA ZEMLJIŠČ S POSEBNIMI NARAVNIMI RAZMERAH (prodišča, sipine, skalovje, opustele terase, nekatera smučišča ipd.)
	NAMENSKA RABA PROSTORA ZNOTRAJ UREDITVENIH OBMOČIJ ZA POSELITEV
	stavbna zemljišča v ureditvenem območju naselja
	stavbna zemljišča v območju za turizem, šport in rekreacijo
	SP stavbna zemljišča v območju počitniških hiš
	stavbna zemljišča v ureditvenem območju za sanacijo razpršene gradnje - območju eno in dvostanovanjskih stavb
	površine za šport in rekreacijo znotraj UON - golf igrišče
	območja najboljših kmetijskih zemljišč znotraj UON, na katerih je treba primarno namensko rabo podprejati zahtevam poselitve *
	območja drugih kmetijskih zemljišč znotraj UON, na katerih je treba primarno namensko rabo podprejati zahtevam poselitve
	območja gozdnih zemljišč znotraj UON, na katerih je treba primarno namensko rabo podprejati zahtevam poselitve
	območja vodnih zemljišč znotraj UON, na katerih je treba primarno namensko rabo podprejati zahtevam poselitve
	ILZ OBMOČJA SMUČIŠČ IN ŽIČNIŠKIH NAPRAV
	VODOVARSTVENO OBMOČJE **
	0. območja zajetij
	I. najožjja vodovarstvena območja
	II. ožja vodovarstvena območja
	III. širše vodovarstveno območje
	NARAVNE ZNAMENITOSTI
	132 zaporedna številka naravne znamenitosti iz odloka o razglasitvi
	(7913) evidenčna številka pomembnejše naravne znamenitosti
	KP krajinski park - pomembnejša naravna znamenitost *
	NR naravni rezervat **
	NS naravni spomenik - pomembnejša naravna znamenitost * ali naravni spomenik **

	11	NEPREMIČNI KULTURNI IN ZGODOVINSKI SPOMENIKI
	(424)	zaporedna številka nepremičnega kulturnega ali zgodovinskega spomenika iz odloka o razglasitvi
	LAO	evidenčna številka pomembnejšega kulturnega spomenika
	LAS	arheološko območje - pomembnejši kulturni spomenik * ali arheološko območje **
	LAS	arheološki spomenik **
	LES	etnološki spomenik **
	LNO	naselbinsko območje - pomembnejši kulturni spomenik * ali naselbinsko območje **
	LSON	spomenik oblikovane narave - pomembnejši kulturni spomenik * ali spomenik oblikovane narave *
	LTS	tehniški spomenik - pomembnejši kulturni spomenik *
	LUZS	umetnostno zgodovinski oz. umetnostni in arhitekturni spomenik - pomembnejši kulturni spomenik * ali umetnostno zgodovinski oz. umetnostni in arhitekturni spomenik **
	LZO	zgodovinsko območje **
	LZS	zgodovinski spomenik - pomembnejši kulturni spomenik * ali zgodovinski spomenik **
	GKL	GOZDOVI S POSEBNIM NAMENOM, OBMOČJA RAZGLAŠANJA GOZDOV S POSEBNIM NAMENOM
	GP1	gozdovi s posebnim namenom lokalnega pomena - raziskovalna funkcija **
	GP2	ožje območje, v katerem se razglašajo gozdovi s posebnim namenom **
	GP2	širše območje, v katerem se razglašajo gozdovi s posebnim namenom **
	LR	OBMOČJA ZA RAZISKOVANJE MINERALNIH SUROVIN - nahajališče kama
	ILP	VAROVALNI PASOVI IN OSI POMEMBNEJŠIH INFRASTRUKTURNIH VODOV, OBJEKTOV IN NAPRAV
	ILP	ožji varovalni pas obstoječega ali načrtovanega magistralnega plinovoda
	ILP	os obstoječega ali načrtovanega magistralnega tranzitnega plinovoda ali os obstoječega magistralnega razdelilnega plinovoda
	DV 110 kV DV 380 kV	os obstoječega 110 kV ali 380 kV daljnovoda
	DV 35 kV DV 110 kV	os obstoječega 35 kV daljnovoda ali os predvidenega 110 kV daljnovoda - trasa v proučevanju
	KV 110 kV ILE	os in pripadajoči varovalni pas načrtovanega 110 kV kablovoda
	ILE	os obstoječe ceste, ki bo rekonstruirana, ali os načrtovane ceste
	ILE	os obstoječe ali načrtovane smučarske naprave (obstoječe gondole, obstoječe ali načrtovane sedežnice, obstoječe vlečnice)
	IL001	300 m vplivni pas območja za odlaganje nevarnih odpadkov
	IL002	600 m vplivni pas območja za odlaganje nevarnih odpadkov
	IL003	odlagališče komunalnih odpadkov Pobrežje - opuščeno
	ILZK	rezervat pokopališča Dobrava
	RAZVANJE	IME UREDITVENEGA OBMOČJA NASELJA (UON), DRUGEGA OBMOČJA ZA POSELITEV ALI DRUGEGA PODOBNEGA ZAKLJUČENEGA OBMOČJA (turist., počitn., gruča)
	MEJA DRŽAVE	MEJA DRŽAVE
	AVSTRIJA	IME SOSEDNJE DRŽAVE
	MEJA OBČINE	MEJA OBČINE
	OBČINA RUŠE	IME SOSEDNJE OBČINE
	MEJA KATASTRSKE OBČINE (usklajena s potekom parcelnih meja na robu katastrske občine)	MEJA KATASTRSKE OBČINE (usklajena s potekom parcelnih meja na robu katastrske občine)
	DOBRAVA	IME KATASTRSKE OBČINE

* obvezno izhodišče Dolgoročnega plana Republike Slovenije
** obvezno izhodišče Dolgoročnega plana Mestne občine Maribor

Za nekatera območja in objekte varovani in omejevanje so podatki prevzeti iz: Odloka o razglasitvi gozdov s posebnim namenom v Občini Maribor (MUV, št. 4/80), Odloka o območju, v katerem se razglašajo gozdovi s posebnim namenom in o njihovi zaščiti (MUV, št. 6/83), Odloka o razglasitvi nepremičnih kulturnih in zgodovinskih spomenikov na območju Občine Maribor (MUV, št. 5/92), Odloka o razglasitvi naravnih znamenitosti na območju Občine Maribor (MUV, št. 17/92) in Uredbe o vodovarstvenem območju za vodno telo vodonosnikov Ruš, Vrbanškega platoja, Limbuške dobrane in Dravskega polja (Ur. l. RS, št. 24/2007)

PODATKI O GEODETSKI PODLAGI:

MERILO 1 : 5000
VRSTA GEODETSKE PODLAGE: uradno uporabljani digitalni katastrski načrt (DKN) v izvornih merilih 1:500, 1:1000 ali 1:2880
© Geodetska uprava RS
KATASTRSKO STANJE NA GEODETSKI PODLAGI: 9. julij 2007

PODATKI O VSEBINI PLANSKEGA AKTA:

Kartografska dokumentacija k planu vsega integralne in prečiščene prikaze prostorskih odločitev, objavljenih v MUV, št. 1/86, 12/86, 16/87 in popravek 13/87, 20/88, 22/88, 3/89, 2/90, 3/90, 16/90, 7/92, 7/93 in popravek 8/93, 8/94, 5/96, 6/96, 27/97, 6/98, 11/98, 26/98, 11/2000, 2/2001, 23/2002, 28/2002, 19/2004 in 25/2004, v Uradnem listu Republike Slovenije, št. 68/2002, 134/2003 (odl. US: U-I-239/01-21), 72/2004, 73/2005, 9/2007, 27/2007 in 36/2007.

PODATKI O SPREJEMU INTEGRALNEGA IN PREČIŠČENEGA PRIKAZA:

SPREJETO NA MESTNEM SVETU MESTNE OBČINE MARIBOR DNE 7. APRILA 2008
OBJAVLJENO V MUV, ŠT. 8 Z DNE 15. APRILA 2008
ŽUPAN MESTNE OBČINE MARIBOR FRANČ KANGLER

PODATKI O IZDELOVALCU:

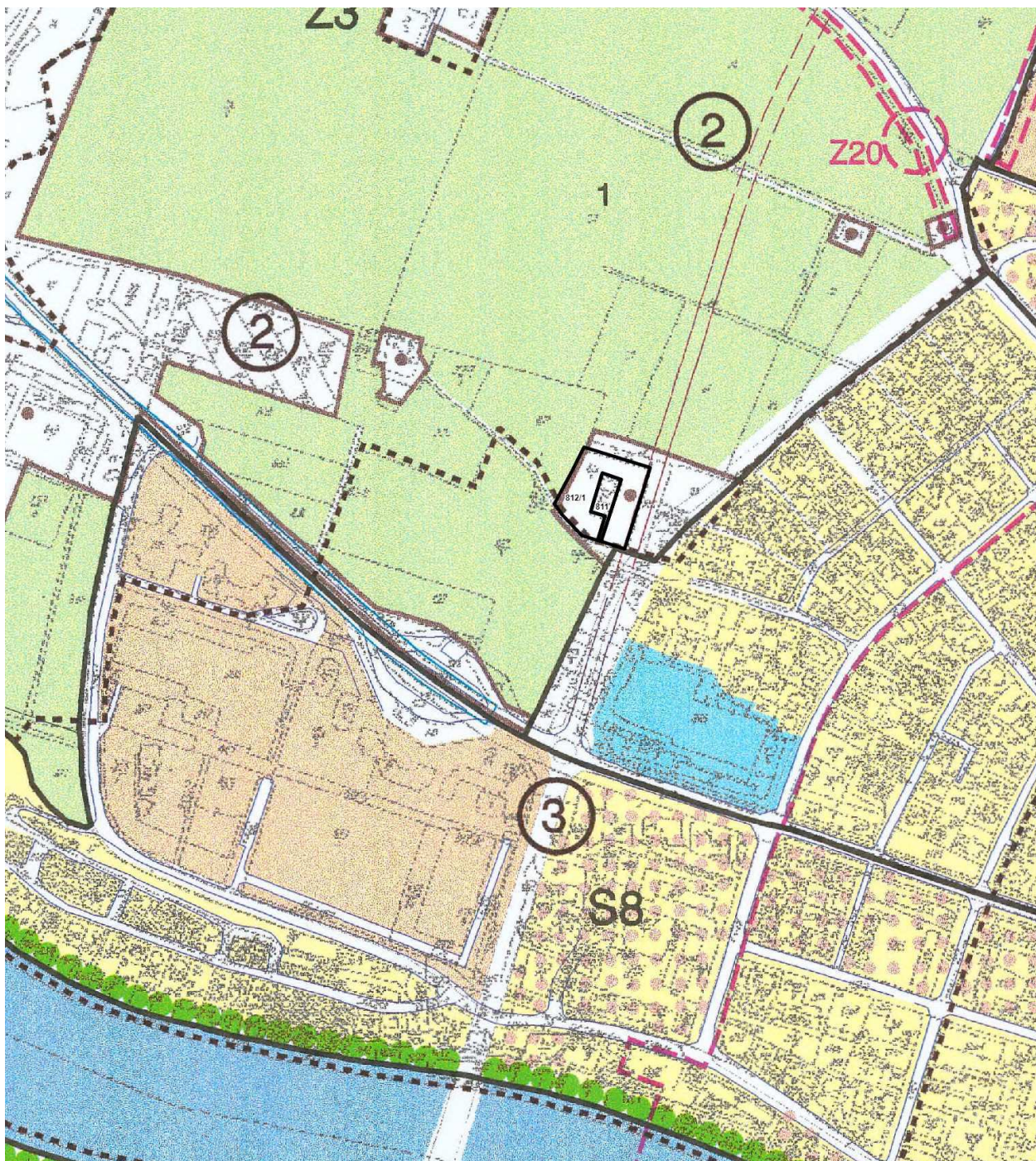
ŠTEVILKA NALOGE: 6050
LETO IZDELAVE: 2008
IZDELAL: ZUM urbanizem, planiranje, projektiranje d.o.o.

Številka: 3514-689/2024-2
Datum: 27.03.2024

Priloga 2

Naziv prostorskega akta: Odlok o prostorskih ureditvenih pogojih za območje urbanistične zasnove Maribora (Medobčinski uradni vestnik, št. 26/98, 14/02, 22/11, 10/13 - obv. razl., 16/14 (popr.), 16/18)

Naziv grafičnega lista: Delitev prostorov in namembnostina območja urejanja prostora kot osnova za določitev možnih posegov



MERILO = 1:5000

Kopija je vsebinsko enaka originalu!

PROSTORSKI UREDITVENI POGOJI ZA OBMOČJE URBANISTIČNE ZASNOVE MESTA MARIBOR

Delitev prostora in namembnosti na območja urejanja kot osnova za določitev možnih posegov

Legenda kart PKN 1:5000

NAMENSKA RABA PROSTORA

	POVRŠINE ZA STANOVANJA IN SPREMLJAJOČE DEJAVNOSTI
	POVRŠINE ZA CENTRALNE DEJAVNOSTI
	POVRŠINE ZA PROIZVODNE DEJAVNOSTI
	POVRŠINE ZA OBRTHNE DEJAVNOSTI
	POVRŠINE ZA TRANSPORTNE DEJAVNOSTI
	POVRŠINE ZA KOMUNALNE DEJAVNOSTI
	PARKOVNE IN OSTALE ZELENE POVRŠINE
	ŠPORTNE IN REKREACIJSKE POVRŠINE
	LESNOPROIZVODNI GOZD
	GOZD S POSEBNIM NAMENOM - OŽJI ZELENÍ PAS
	GOZD S POSEBNIM NAMENOM - ŠIRŠI ZELENÍ PAS
	KMETIJSKO ZEMLJIŠČE, TRAJNO NAMENJENO KMETIJSKI PROIZVODNJI
	STAVBNO ZEMLJIŠČE RAZPRŠENE GRADNJE
	REKA DRAVA

KOMUNALNA IN ENERGETSKA INFRASTRUKTURA

	DALJNOVOD ELES (400 kV)
	DALJNOVOD ELES (110 kV)
	DALJNOVOD ELEKTRO MARIBOR (110 kV)
	VISOKO TLAČNI PLINOVOD
	SREDNJETAČNI PLINOVOD
	PLINSKE POSTAJE

OBMOČJE VARSTVENIH PASOV ZA ZAVAROVANJE ZALOG PITNE VODE

	MEJA OBMOČJA VARSTVENEGA PASU
	NAJOŽJI VARSTVENI PAS - OBMOČJE VODARNE IN ČRPALIŠČA
	NAJOŽJI VARSTVENI PAS
	OŽJI VARSTVENI PAS
	ŠIRŠI VARSTVENI PAS
	VPLIVNI VARSTVENI PAS

MORFOLOŠKE ENOTE

	OBMOČJA VEČ STANOVANJSKIH STAVB
	OBMOČJA ZA INDIVID. STAN. GRADNJO - REDKA POZIDAVA
	OBMOČJA ZA INDIVID. STAN. GRADNJO - GOSTA POZIDAVA
	OBMOČJE CENTRA MESTA - KAREJSKA ZAZIDAVA
	OBMOČJA ZA ŠOLSTVO, INŠTITUTE, ZDRAVSTVO IN OTR. VARSTVO
	OBMOČJA ZA PROIZVODNO DEJAVNOST (HALE, PAVILJONI)
	OBMOČJA ZA KOMUNALNE DEJAVNOSTI
	OBMOČJA ZA TRANSPORTNE DEJAVNOSTI
	OBMOČJA OBRTHNIH IN MEŠANIH DEJAVNOSTI
	VEČJI KOMPLEKSI VARSTVA NARAVNE IN KULTURNE DEDIŠČINE
	POKOPALIŠČA
	OBREČNI PROSTOR
	MESTNI GOZDOVI
	ŠPORTNI PARKI, ŠPORTNA IGRIŠČA
	OSTALE JAVNE ZELENE POVRŠINE
	PARKOVNE UREDITVE TRGOV
	PARKOVNE POVRŠINE
	OBSTOJEČE CESTE

NARAVNA IN KULTURNA DEDIŠČINA

	ARHEOLOŠKI SPOMENIK
	ZGODOVINSKO OBMOČJE
	UMETNOSTNI IN ARHITEKTURNI SPOMENIK
	NASELBINSKO OBMOČJE - URBANISTIČNI SPOMENIK
	ETNOLOŠKI SPOMNIK
	TEHNIŠKI SPOMENIK
	ZGODOVINSKI SPOMENIK
	KRAJINSKI PARK
	OBMOČJE ENEGA ALI VEČ POJAVOV DENDROLOŠKEGA NARAV. SPOM.
	NARAVNI SPOM. (HIDRO., ZOO. IN BOT., ORNITO., GEOMORF., GOZD)
	SPOMENIK OBLIKOVANE NARAVE (DREVOREDI, PARKI, NASADI)
	NARAVNI IN GOZDNI REZERVAT

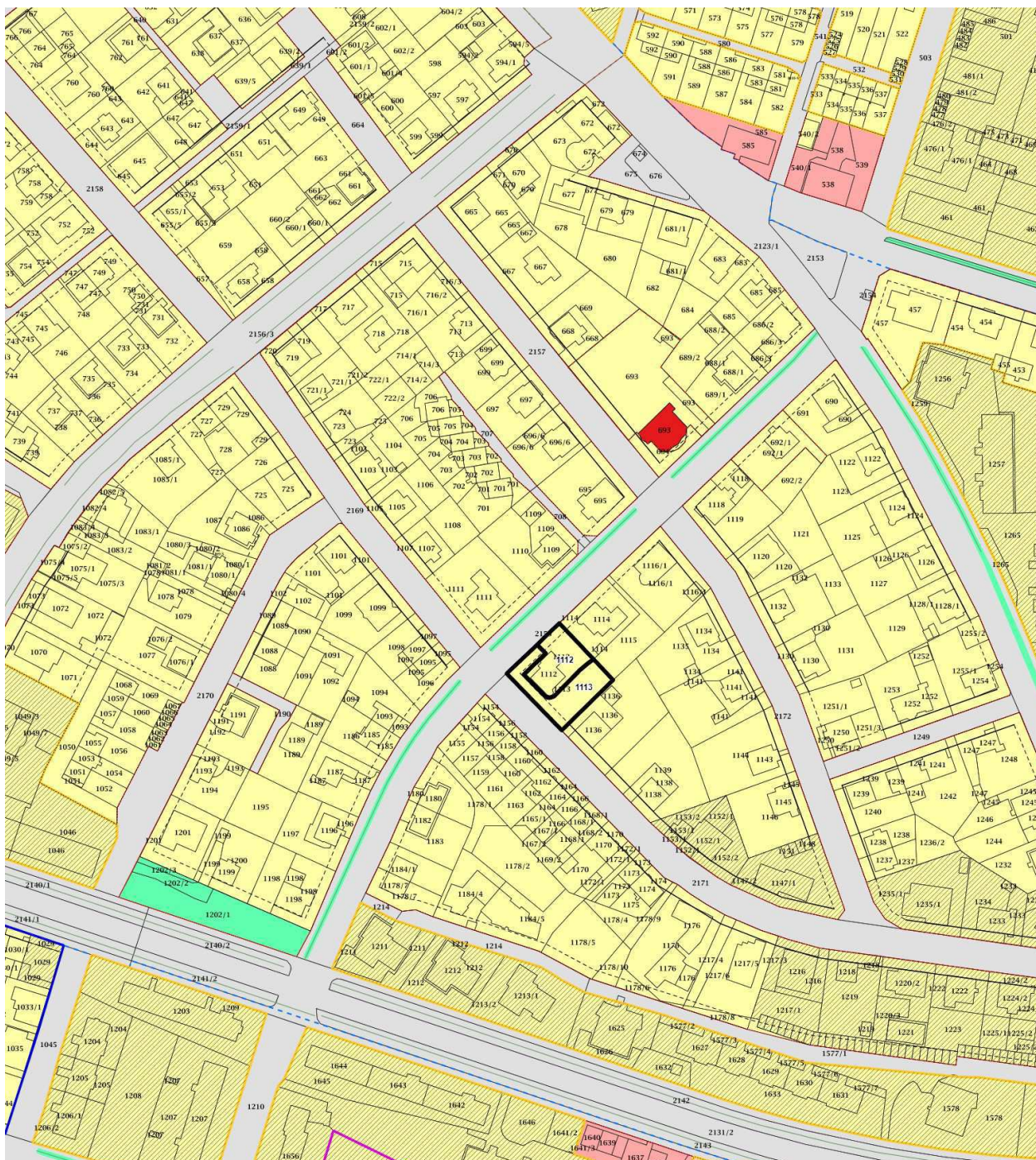
ŠTEVILKA D.N.: 593/96

NAROČNIK: MESTNA OBČINA MARIBOR

ZUM
URBANIZEM, PLANIRANJE, PROJEKTIRANJE
d.o.o. MARIBOR, Grajska ulica 7

Naziv prostorskega akta: Odlok o prostorskih ureditvenih pogojih za območje urbanistične zasnove mesta Maribor (Medobčinski uradni vestnik, št. 1/14 - UPB1, 12/14, 5/15, 11/15, 20/15, 20/16, 29/16 - popr., 9/17 - popr, 1/18, 9/18 - obv. razl., 24/20 - obv. razl.)

Naziv grafičnega lista: Podrobna namenska raba zemljišča





MERILO = 1:2500

Kopija je vsebinsko enaka originalu!

LEGENDA H KARTAM ŠT. 3 IN 4


OBMOČJE UREJANJA S PUP:

-  meja območja PUP
-  območje začasnega urejanja s prostorskimi ureditvenimi pogoji - predvidena izdelava občinskega lokacijskega načrta





NAMENSKA RABA POVRŠIN:

-  C - površine za centralne dejavnosti
-  G - gozd
-  K - kmetijske površine
-  KE - površine za komunalo in energetiko
-  KISZ - površine za kulturo, izobraževanje, socialo in zdravstvo
-  OB - površine izključne rabe za potrebe obrambe
-  P - površine za proizvodnjo in skladiščenje
-  PR - površine za promet
-  PRV - večje površine za promet
-  S - površine za stanovanja
-  Š. - površine za šport
-  SD - površine za stanovanjske in dopolnilne dejavnosti
-  V - vodne površine
-  Z - zelene površine:
 -  gozd na stavbnih zemljiščih
 -  kmetijske površine na stavbnih zemljiščih
 -  park
 -  parkovni gozdovi
 -  parkovne ureditve trgov
 -  povezovalne zelene površine
 -  zelene rekreacijske površine
 -  vrtički
 -  obrečna vegetacija
 -  zelenje ob prometnicah

POSEBNI REŽIM NA KMETISKIH POVRŠINAH:




-  območja vrtičkov na kmetijskih površinah

MORFOLOŠKE ENOTE (vsebinska na karti števil. 3):





-  prostostoječa - posamična gradnja
-  posebna območja
-  mešana gradnja
-  strnjena obulična in karejska gradnja

REGULACIJSKI ELEMENTI (vsebinska na karti števil. 4):

Grafični regulacijski elementi:








-  regulacijska linija
-  gradbena meja
-  gradbena linija

Vrste stanovanjskih stavb na površinah za stanovanja ter na površinah za stanovanjske in dopolnilne dejavnosti:



-  območje eno- in dvostanovanjskih stavb
-  območje večstanovanjskih stavb - vila bloki, stolpiči, lamelni bloki
-  območje različnih stanovanjskih stavb
-  območje večstanovanjskih stavb - stolpnice, visoki bloki

OMEJITVE IZ PROSTORSKIH SESTAVIN PLANSKIH AKTOV:





Energetska infrastruktura:

-  obstoječi magistralni plinovod
-  obstoječi 110 kV daljnovod
-  obstoječi 400 kV daljnovod
-  predvideni 110 kV daljnovod
-  obstoječi 35 kV daljnovod
-  varovalni pas plinovoda
-  varstveni režim: Uredba o državnem lokacijskem načrtu za kablovod 110 kV Pekre-Koroška vrata-Melje; Ur.list RS, št. 36/2007 z dne 20.04.2007







Naravne znamenitosti:

-  NS - naravni spomenik - območje
-  NS - naravni spomenik - točkovni







Vodovarstvena območja:

-  območje zajetja "0"
-  najožje vodovarstveno območje "I"
-  ožje vodovarstveno območje "II"
-  širše vodovarstveno območje "III"

Kulturni in zgodovinski spomeniki:

-  arheološko območje
-  naselbinsko območje
-  spomenik oblikovane narave
-  tehniški spomenik
-  umetnostni in arhitekturni spomenik
-  zgodovinski spomenik

DRUGE OZNAKE:

-  meja prostorsko planske enote
-  Ta8-S ime prostorsko planske enote
-  drevored
-  javni objekt
-  kataster stavb 2015
-  digitalni katastrski načrt 2015